

Demarcación de límites con Chile.

Oficina de Límites Internacionales. Año 1907.

- Demarcación de límites con Chile. Puna de Atacama. 1904-1905. Mapa I. Puna de Atacama entre los grados 22°50' y 27°05'.
- Demarcación de límites con Chile. Plano general de la Subcomisión n° 1. Escala 1:200000. Mapa II. Región entre los grados 27°05' y 32°20'.
- Demarcación de límites con Chile. Plano General de la Subcomisión n° 1. Hoja n° II. Escala 1:200000. Reducida a 1:500000. Mapa n° III. Región entre los grados 27°05' y 32°20'.
- Demarcación de límites con Chile. Plano general de la Subcomisión n° 2. Escala 1:200000. Reducida a 1:500000. Mapa IV. Región entre los grados 32°20' y 34°55'.
- Demarcación de límites con Chile. Plano general de la Subcomisión n° V. Escala 1:200000. Reducida a 1:500000. Mapa VI. Región entre los grados 37°35' y 39°08'.
- Demarcación de los límites con Chile. Plano general de la Subcomisión n° 4. Escala 1:200000. Reducida a 1:500000. Mapa VII. Región entre los grados 39°08' y 41°10'.
- Mapa de la región patagónica entre los grados 41 y 47 Sud. Oficina de Límites Internacionales. 1907. Mapa VIII. Región entre los grados 41°10' y 47°.
- Mapa de la Región Patagónica entre los grados 47 y 52 Sud. Oficina de Límites Internacionales. 1907. Mapa IX. Región entre los grados 47°- y 52°-
- Demarcación de límites con Chile. Tierra del Fuego. 1892-94-95. Subcomisión n° 5. Escala de 1:200000. Reducida a 1:500000. Mapa XI. Región Tierra del Fuego. Entre los grados 52°40' y 55°.
- Perfil de la Región del Paralelo 52° S. Mapa XIII. Transversal entre Punta Dungeness e Hito 88.

DEMARCACION DE LÍMITES CON CHILE


PUNA DE ATACAMA

1904 - 1905

REFERENCIAS

- Limite internacional
- ▲ Hito internacional

Escala de 1:500000



DEMARCACION DE LIMITES CON CHILE

PLANO GENERAL

DE LA

SUB-COMISION Nº I

HOJA Nº I

ESCALA 1:200.000

Shastri



Hassan Shastri

REFERENCIAS

- ▲ Hito internacional
- - - Limite internacional

Reducida á 1:500.000

DEMARCACION DE LÍMITES CON CHILE

PLANO GENERAL
DE LA
SUB-COMISION Nº I

HOJA Nº II

ESCALA 1:200.000



REFERENCIAS

- ▲ Hito internacional
- - - Límite internacional



DEMARCACION DE LIMITES CON CHILE

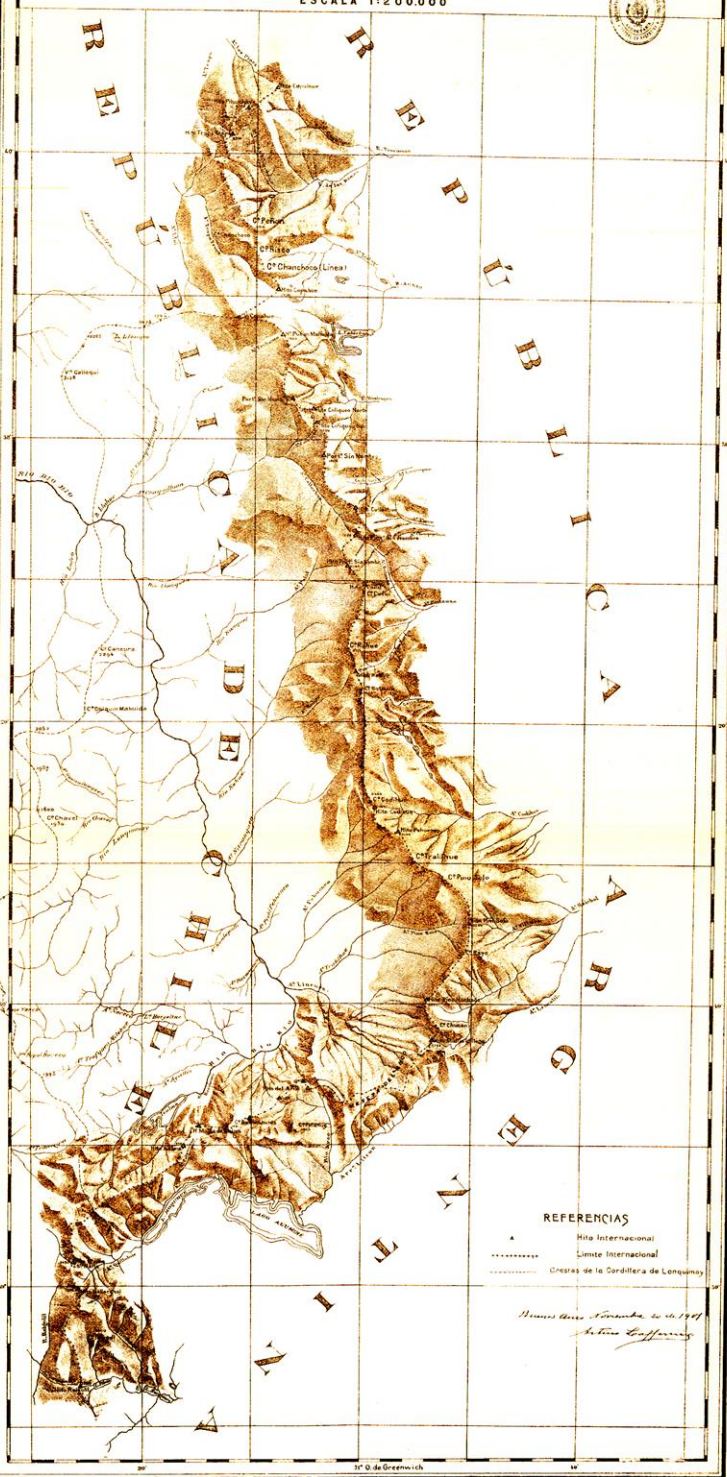
PLANO GENERAL

DE LA

SUB-COMISION NO V

ESCALA 1:200.000

[Handwritten signature]



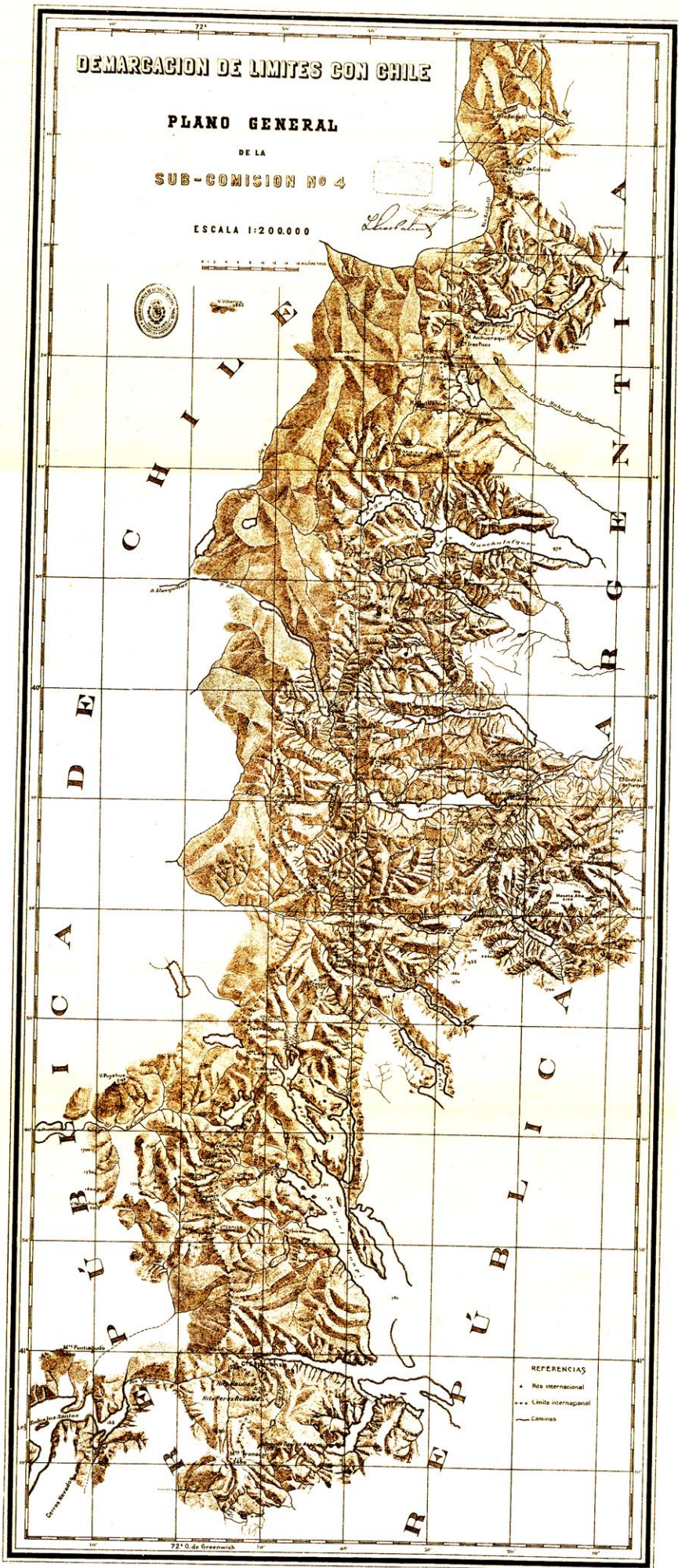
REFERENCIAS

- Limite Internacional
- Cimas de la Cordillera de Lengua

[Handwritten signature]

Reducida á 1:500.000

MAPA VI.



Reducida á 1:500.000 m.

MAPA VII.

MAPA DE LA REGIÓN PATAGÓNICA ENTRE LOS GRADOS 41 Y 47 SUR

OFICINA DE LÍMITES INTERNACIONALES
1907.



ESCALA



REFERENCIAS

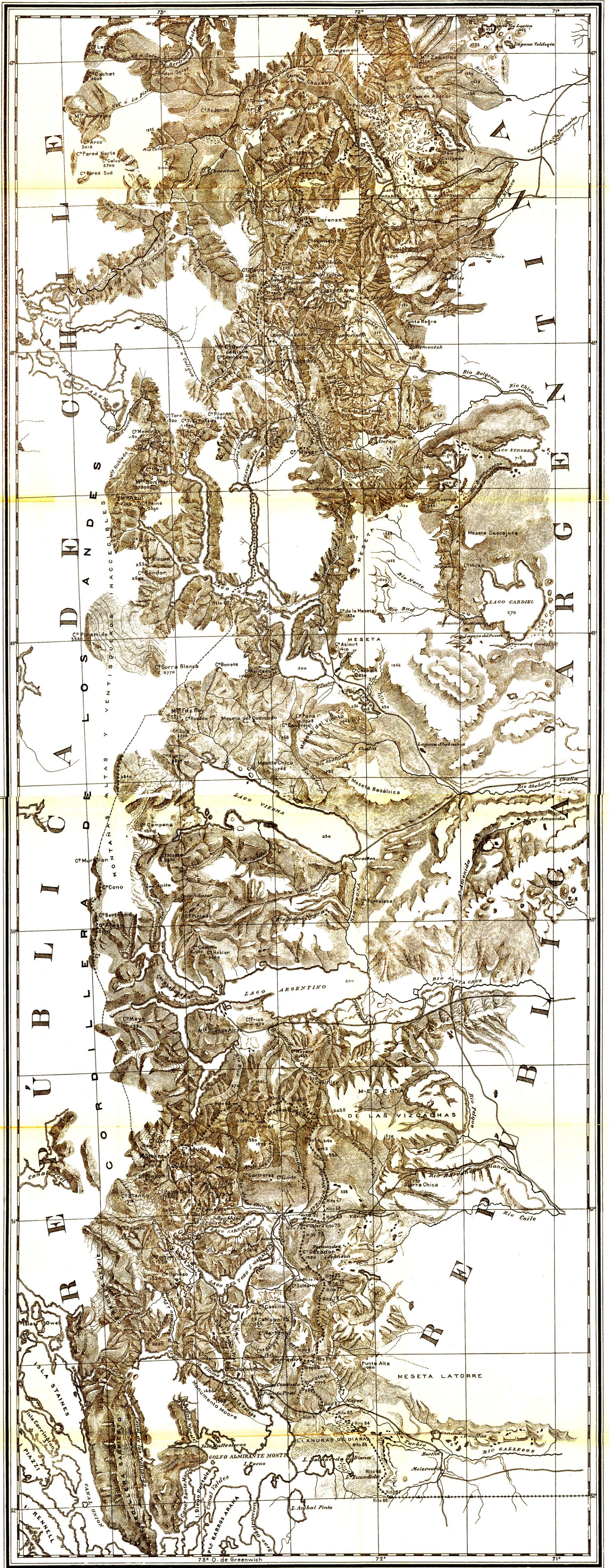
- Hito internacional
- Límite internacional
- Caminos

MAPA VIII.

MAPA DE LA REGION PATAGÓNICA ENTRE LOS GRADOS 47 Y 52 SUD

OFICINA DE LÍMITES INTERNACIONALES

1907



REFERENCIAS

- +++++ Límite internacional
- ▲ Hito internacional
- Caminos
- Ventisqueros

MAPA IX.

DEMARCACION DE LÍMITES CON CHILE

TIERRA DEL FUEGO

1892-94-95

SUB COMISION Nº 5

ESCALA DE 1:200 000

0 100 200 300 400 500 600 700 800 900 1000 METROS



R
E
P
U
B
L
I
C
A

O
C
E
A
N
O

A
Y
L
A
N
T
I
C
O


B
L
I
C
A

D
E

C
H
I
L
E

I
N
A

CANAL DE BEACLE



MONTE CORNU VISTO DESDE LA COSTA NORTE DEL LAGO FAGNANO



VISTA GENERAL DEL LAGO FAGNANO TOMADA DE SU EXTREMO OESTE.

Reducida á 1:500.000 m²

MAPA XI.

PERFIL DE LA REGION DEL PARALELO 52° S

